



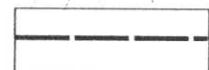
## OZNACZENIA



GRANICA OPRACOWANIA  
ZMIAN



LINIE ROZGRANICZAJĄCE  
OBOWIĄZUJĄCE



LINIE ROZGRANICZAJĄCE  
ULIC -ISTNIEJĄCE



M/U

TEREN MIESZKANIOWO -  
USŁUGOWY



MN

TERENY MIESZKANIOWE  
-ZABUDOWY JEDNORODZINNE



KPJ

ULICA PIESZO -JEZDNA  
-ISTNIEJĄCA



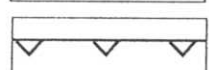
KL

ULICA LOKALNA -ISTNIEJĄCA

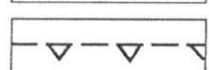


KG

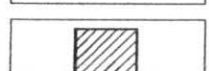
ULICA WOJEWÓDZKA  
NR 351 -ISTNIEJĄCA



LINIE ZABUDOWY  
-OBOWIĄZUJĄCE



LINIE ZABUDOWY  
-NIEPRZEKRACZALNE



ISTNIEJĄCY BUDYNEK  
MIESZKALNY -ADAPTOWANY



GRANICE DZIAŁEK -  
PROPONOWANE

ZALĄCZNIK GRAFICZNY NR 1  
DO UCHWAŁY NR XXXII/287/01  
RADY MIEJSKIEJ W PIĘNSKU  
Z DNIA 11.09.2001r

SKALA 1:1000

0 5m 15m 35m

## / PROJEKT /

	<p>JELENIOGORSKIE BIURO PLANOWANIA I PROJEKTOWANIA Spółka z o.o. 56-600 Jelenia Góra, ul. Mickiewicza 26 tel/fax (074) 65-032-45, 76-248-06</p>	<p>Umowa nr:</p>
<p>TEMAT:</p>	<p>ZMIANA W MIEJSCOWYM PLANIE ZAGOSPODAROWANIA PRZESTRZENNEGO PIĘNSKA -DZIAŁKI NR 48/15,48/23,48/25 i 48/26</p>	
<p>TREŚĆ RYSUNKU:</p>	<p>USTALENIA FUNKCJONALNO-PRZESTRZENNE</p>	<p>SKALA 1:1000</p>
<p>ZESPÓŁ AUTORSKI</p>	<p>arch. Wojciech Korpal upr. urb. nr 320/88 arch. Edmund Kiećka upr. urb. nr 301/88 ingr. inż. Krzysztof Chłopeniuk</p>	
		<p>LISTOPAD 2000</p>