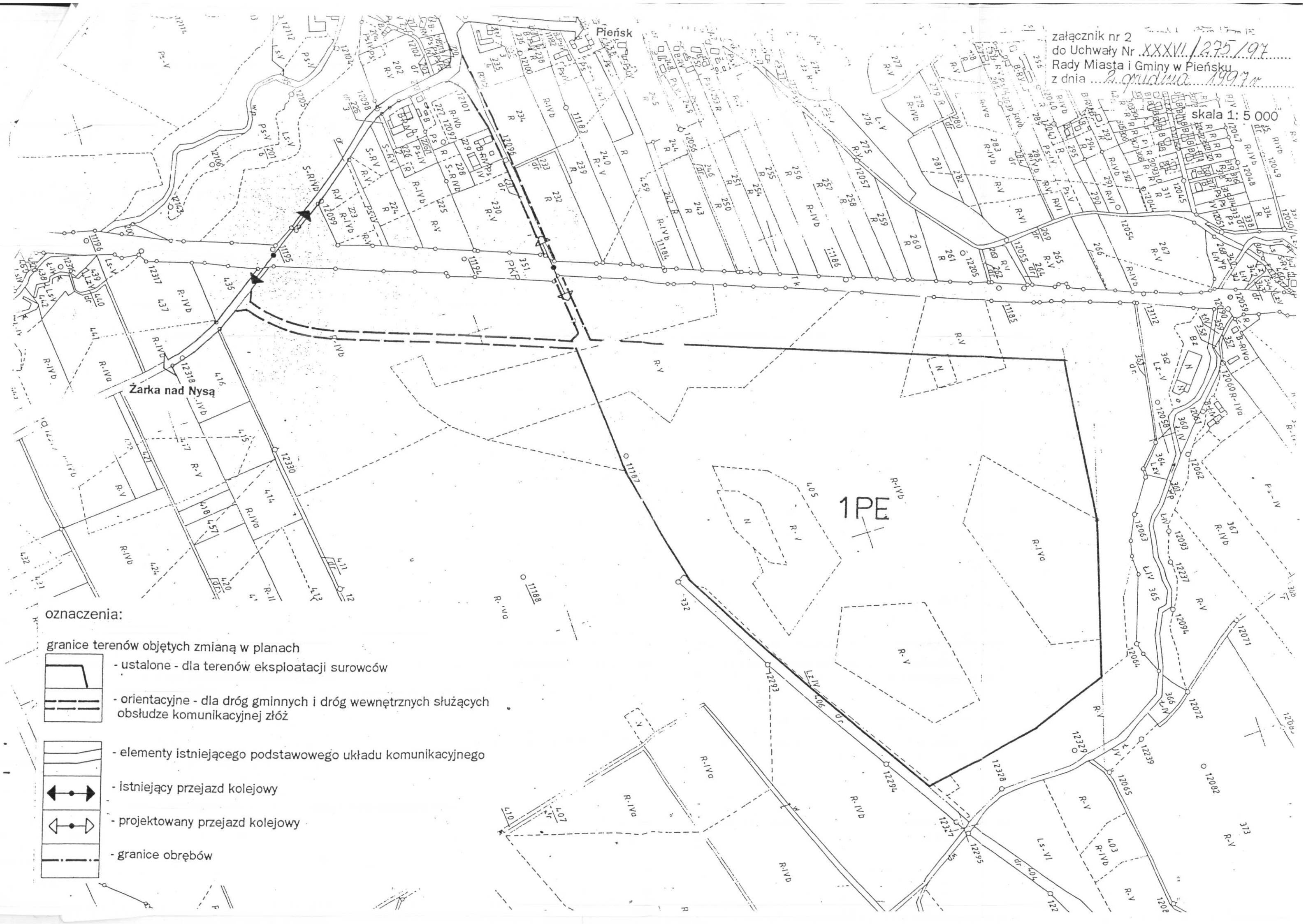







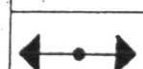
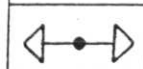

załącznik nr 2
do Uchwały Nr XXXVI/275/97
Rady Miasta i Gminy w Pienisku
z dnia 2 grudnia 1997 r.

skala 1: 5 000



oznaczenia:

granice terenów objętych zmianą w planach

-  - ustalone - dla terenów eksploatacji surowców
-  - orientacyjne - dla dróg gminnych i dróg wewnętrznych służących obsłudze komunikacyjnej złóż
-  - elementy istniejącego podstawowego układu komunikacyjnego
-  - istniejący przejazd kolejowy
-  - projektowany przejazd kolejowy
-  - granice obrębów